

Lageplan

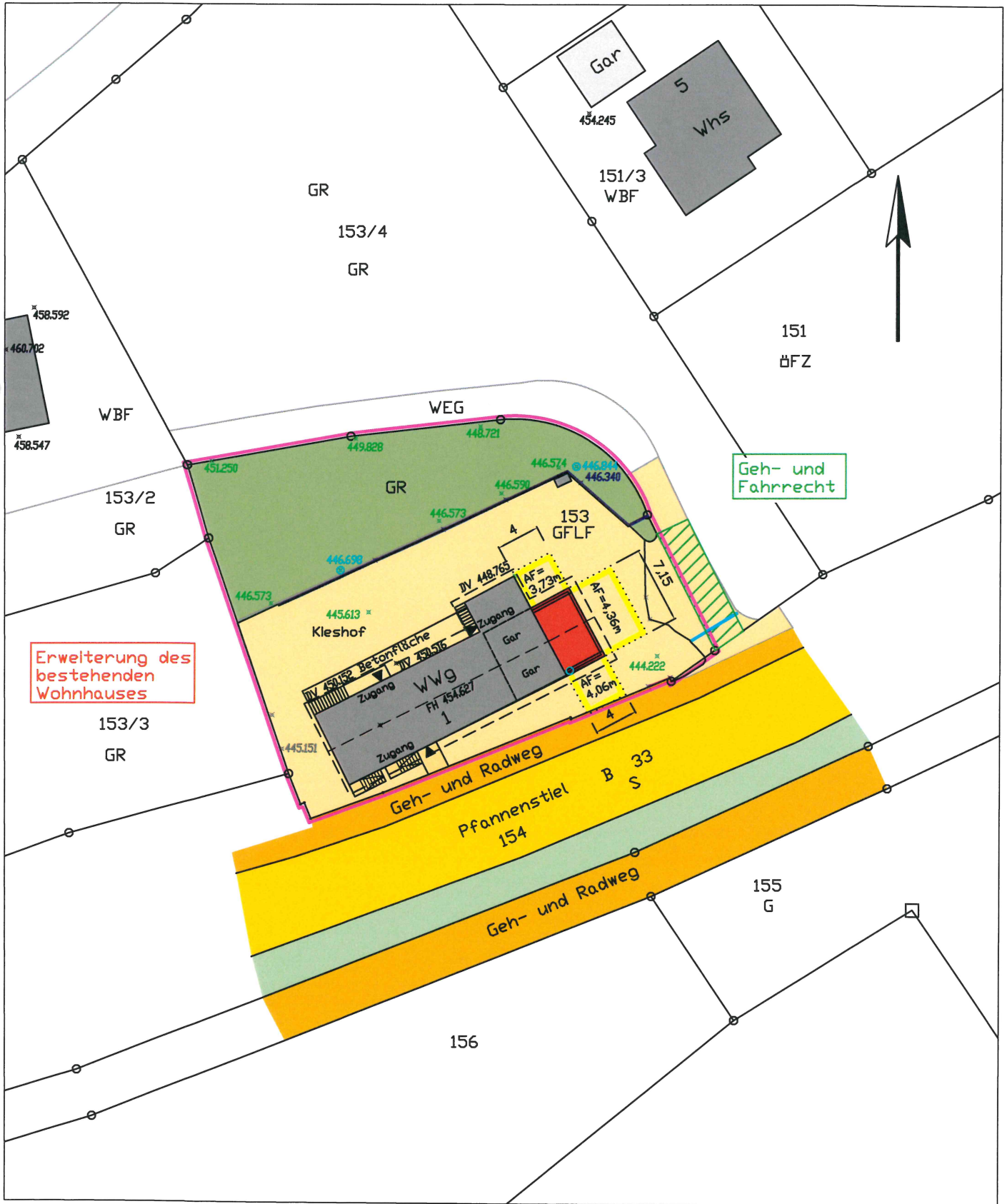
zeichnerischer Teil zum Bauantrag (§4 LBOVVO)

Maßstab 1 : 500

Kreis: Bodenseekreis

Gemeinde : Markdorf

Gemarkung : Riedheim



Erweiterung des bestehenden Wohnhauses

Geh- und Fahrrecht


Darstellung der Flurstücksgrenzen entspricht dem Liegenschaftskataster.

Die Abstandsflächen sind auf dem Grundstück eingehalten.

Gefertigt : Tettang, den 09.07.2021

Höhenangaben im NN System

kein Bebauungsplan vorhanden



Nord-Ost

Ansicht

1:100 Süd-West

Ansicht

1:100



Nord-West


Ansicht

1:100

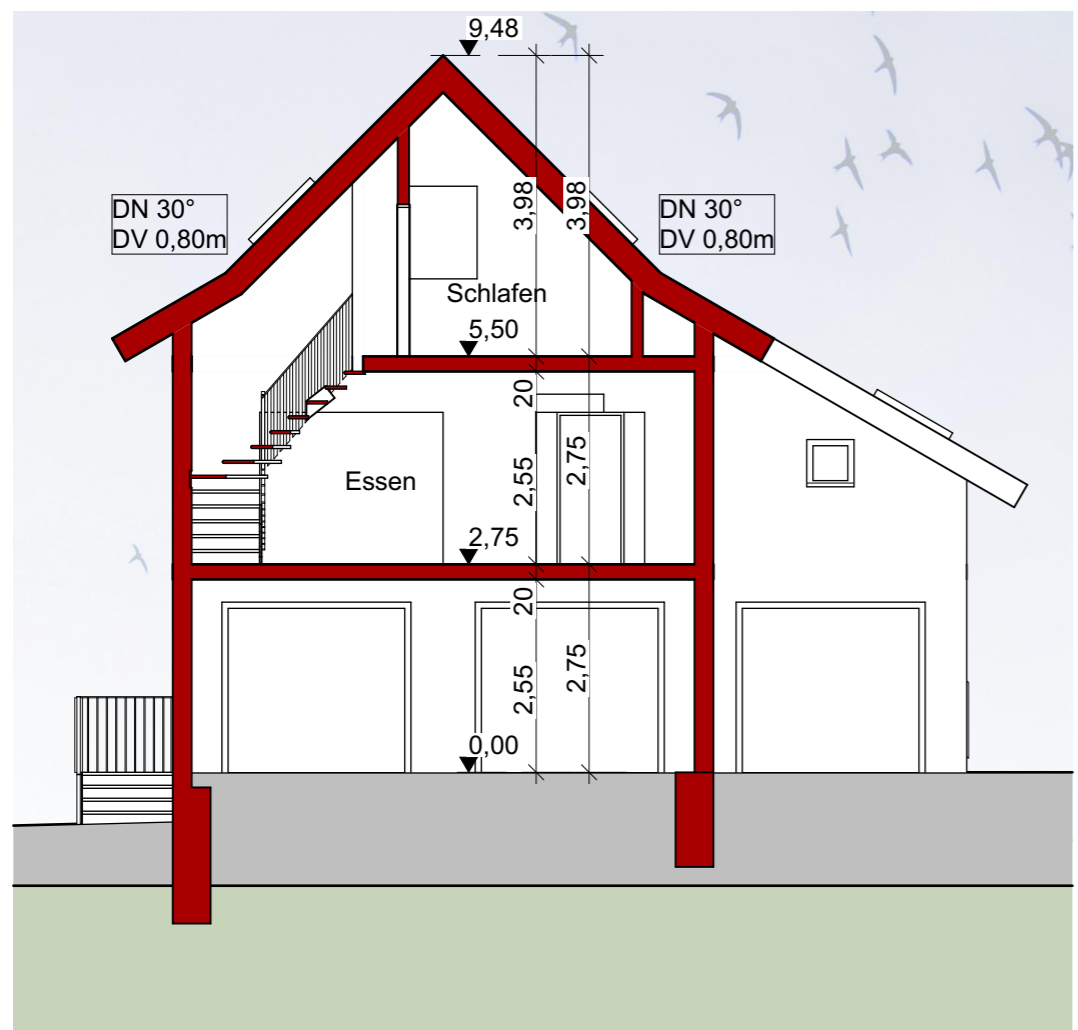




- Bestand
- Abbruch
- Neu



A Schnitt 1:100



- Bestand
- Abbruch
- Neu

B Schnitt 1:100

