

Kreis Bodenseekreis
 Gemeinde Markdorf
 Gemarkung Markdorf

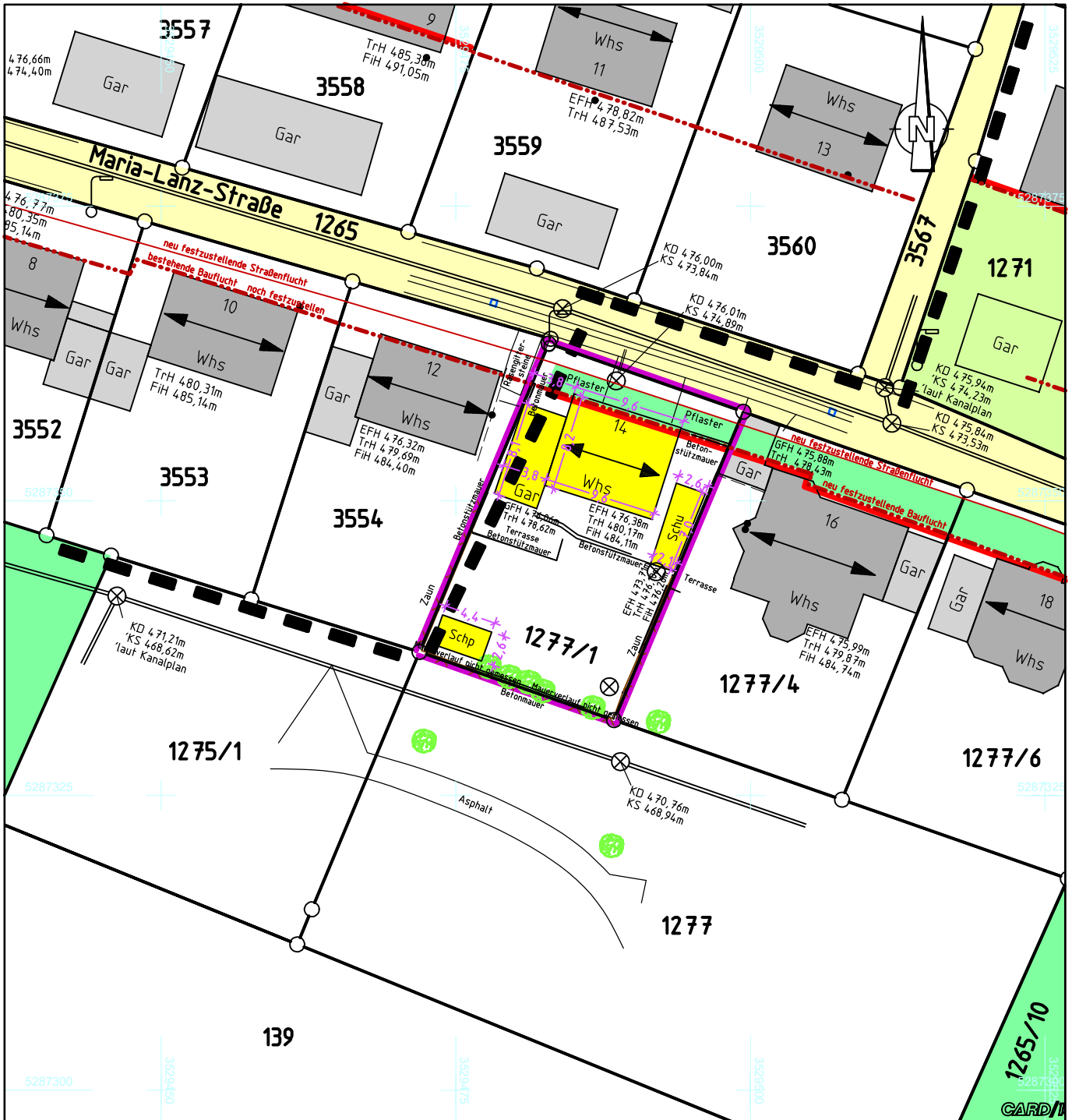
WA	I
0.3	TH sh Text
0	SD 47°

ABBRUCHPLAN

Maßstab 1:500

- zeichnerischer Teil -
 zum Bauantrag (§ 4 LBOVVO)

Datei: 21385, LP500-4 ABBRUCH.PLT BV Bernhadt



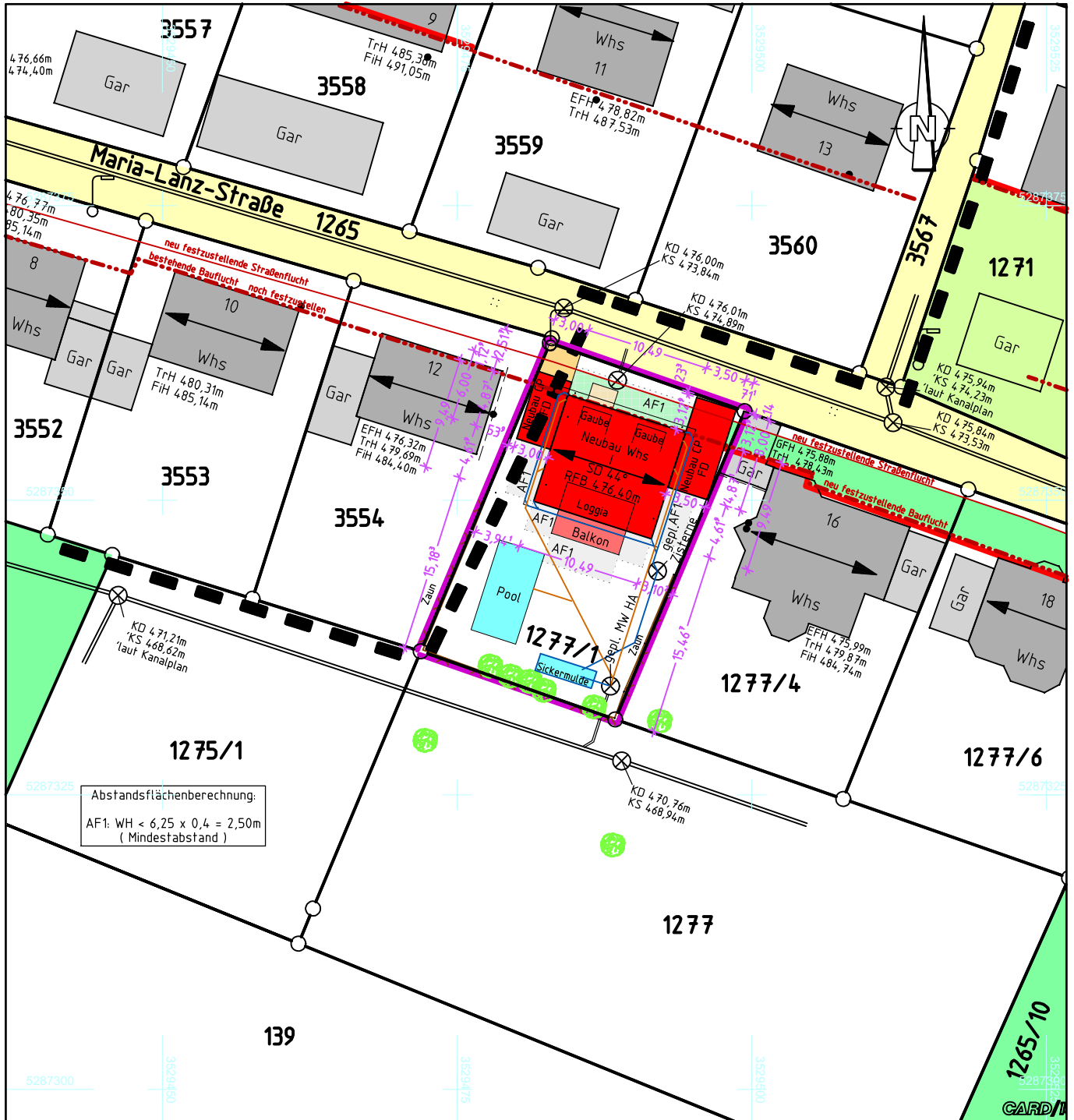
Kreis Bodenseekreis
 Gemeinde Markdorf
 Gemarkung Markdorf

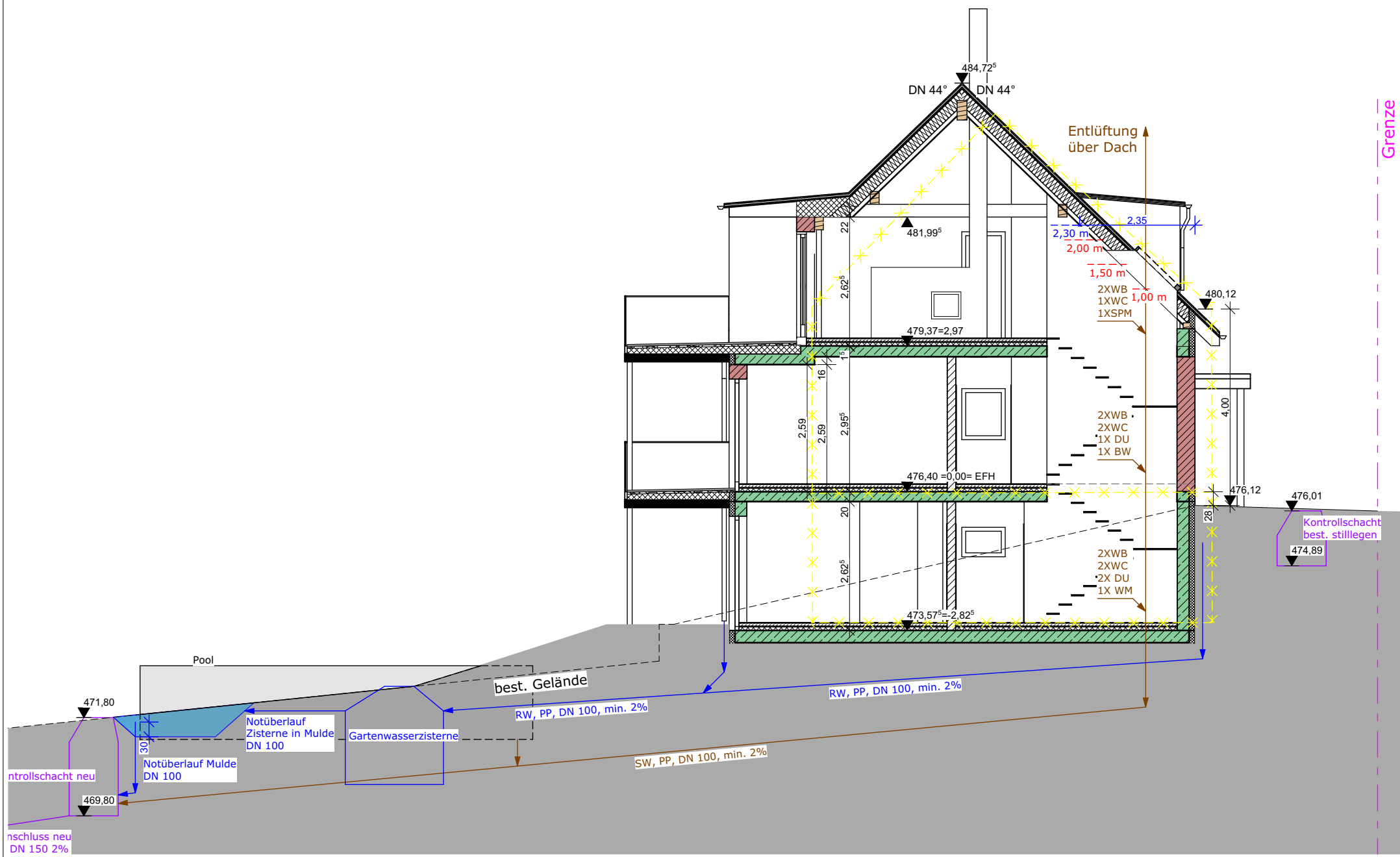
WA	I
0.3	TH sh Text
0	SD 47°

LAGEPLAN - zeichnerischer Teil - zum Bauantrag (§ 4 LBOVVO)

Maßstab 1:500

Datei: 21385, LP500-4.PLT BV Bernhardt






Schnitt A-A

1:100

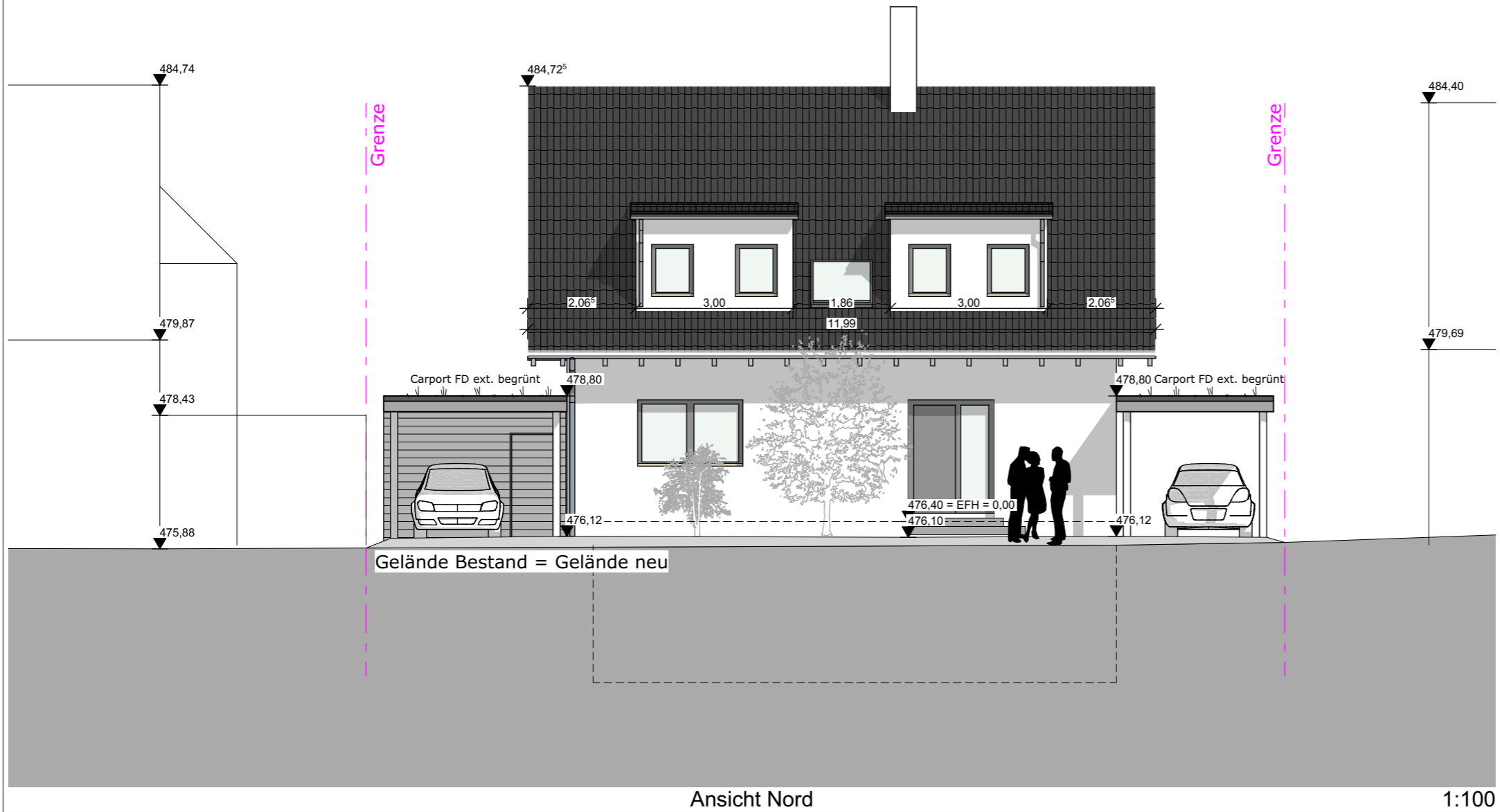
Index	Datum	Änderung	gez.

BAUANTRAG

BA.04 Schnitt A-A



PLANNUMMER: 03-1			Index
Maßstab	Blattgröße	Datum	Planersteller
1:100	420x297 A3	05.07.2022	TS



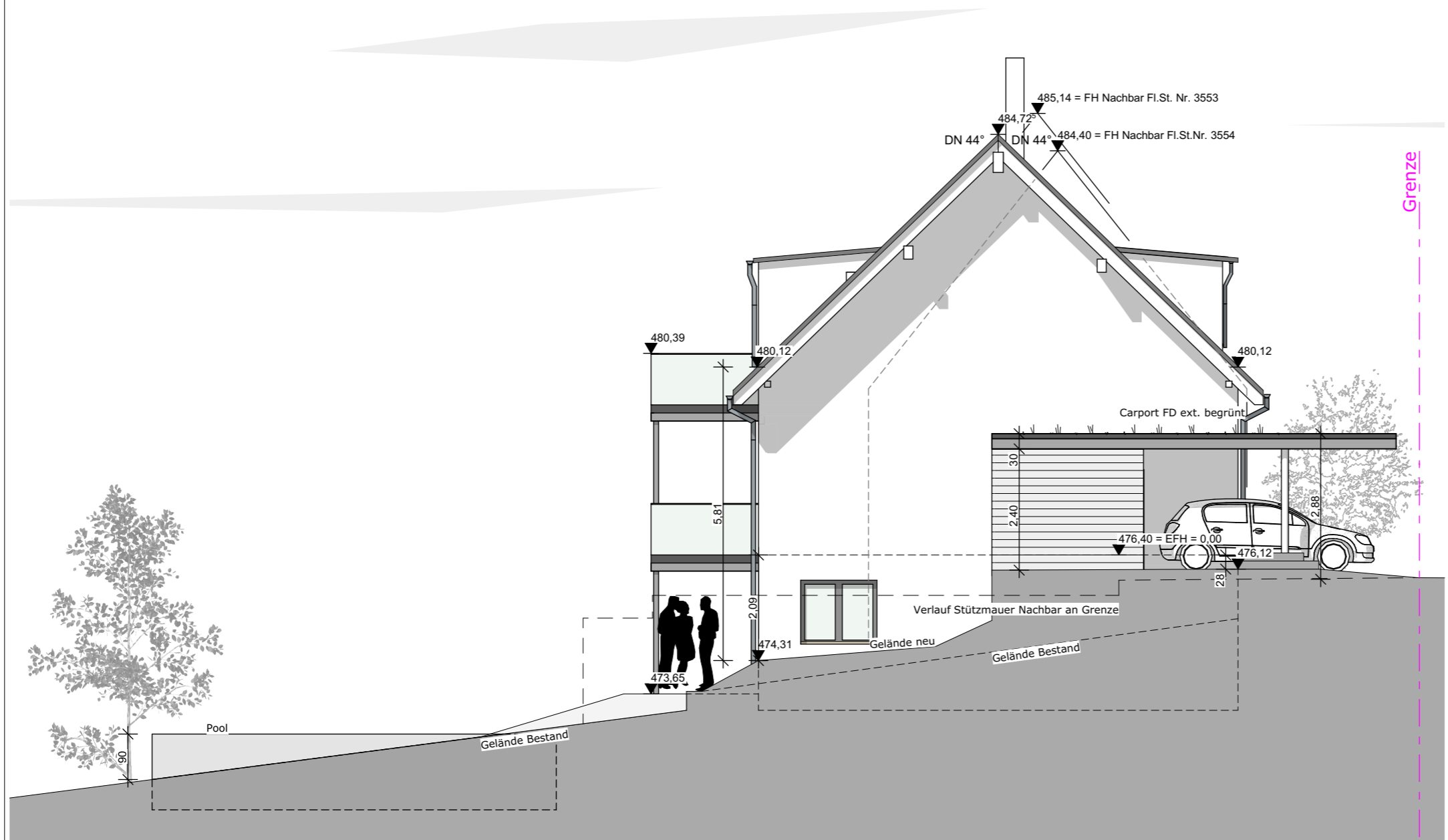
Index	Datum	Änderung	gez.

BAUANTRAG

BA.05 Ansicht Nord



PLANNUMMER: 04-1			Index
Maßstab	Blattgröße	Datum	Planersteller
1:100	420x297 A3	05.07.2022	TS




Ansicht Ost

1:100

Index	Datum	Änderung	gez.

BAUANTRAG

BA.06 Ansicht Ost



PLANNUMMER:			Index
04-2			
Maßstab	Blattgröße	Datum	Planersteller
1:100	420x297 A3	05.07.2022	TS



Ansicht Süd

1:100

Index	Datum	Änderung	gez.

BAUANTRAG

BA.07 Ansicht Süd




PLANNUMMER:			Index
04-3			
Maßstab	Blattgröße	Datum	Planersteller
1:100	420x297 A3	05.07.2022	TS



Index	Datum	Änderung	gez.

BAUANTRAG

BA.08 Ansicht West



PLANNUMMER:			Index
04-4			
Maßstab	Blattgröße	Datum	Planersteller
1:100	420x297 A3	05.07.2022	TS