

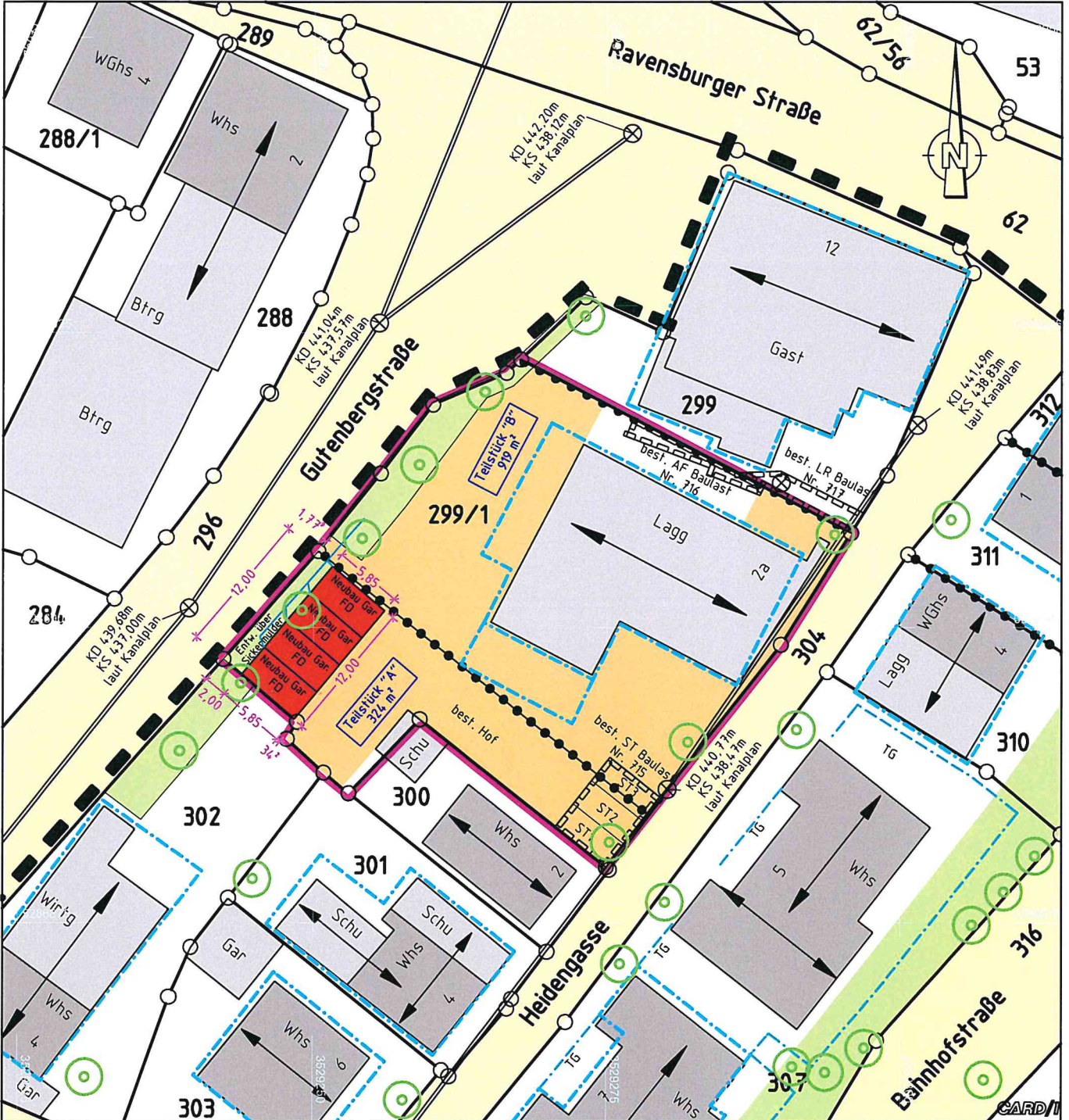
Kreis Bodenseekreis
Gemeinde Markdorf
Gemarkung Markdorf

WA 1	
0.4	
0	WH/FH SH. Ansicht

LAGEPLAN - zeichnerischer Teil - zum Bauantrag (§ 4 LBOVVO)

Maßstab 1:500

Datei: 23108, LP500-1.PLT BV Boztas

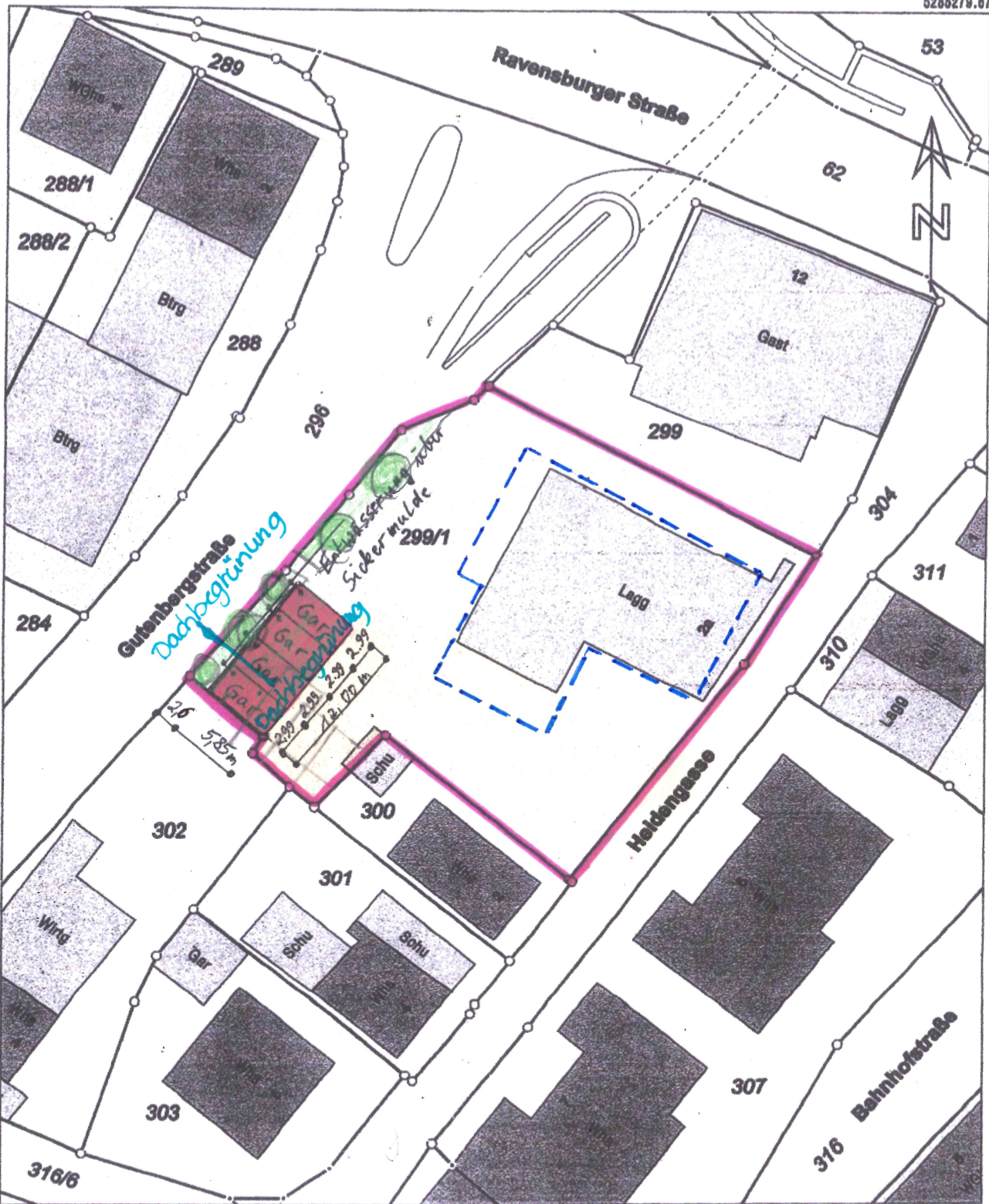


Lageplan erstellt durch:
Pfullendorf, den 19.01.23




Flurstück: 299/1
Flur: 299
Gemarkung: Markdorf

Gemeinde: Markdorf
Kreis: Bodenseekreis
Regierungsbezirk: Tübingen



Längsschnitt




Querschnitt



Ansicht Nord



Ansicht Süd



Ansicht Ost



Ansicht West

