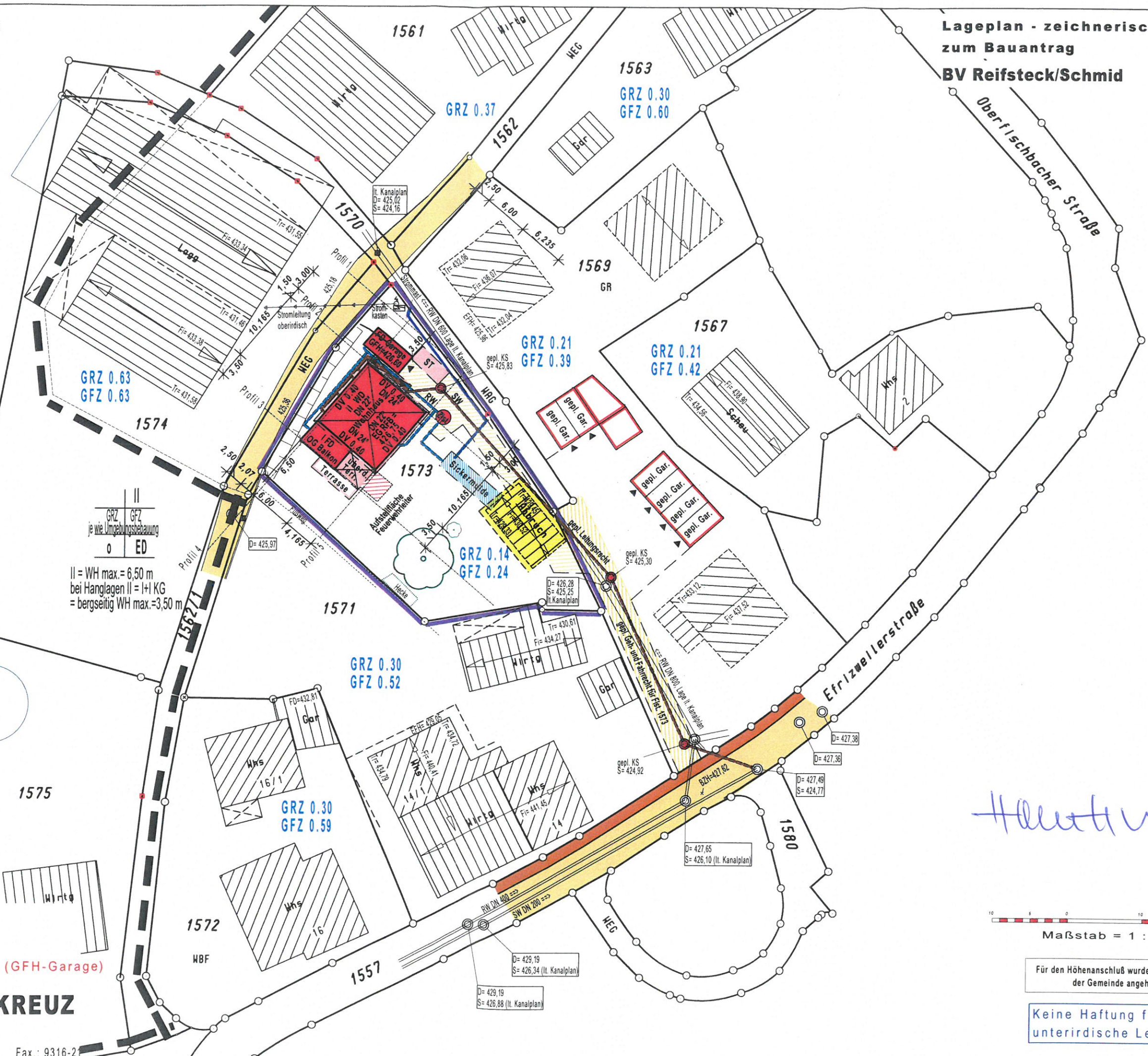


Landkreis : Bodenseekreis  
Gemeinde : Markdorf  
Gemarkung : Riedheim

Lageplan - zeichnerischer Teil  
zum Bauantrag  
BV Reifsteck/Schmid



II  
GRZ GFZ  
je wie Umgebungsbebauung  
o ED  
II = WH max. = 6,50 m  
bei Hanglagen II = I+I KG  
= bergseitig WH max. = 3,50 m

*Heuten*

Der Auszug stimmt mit dem Liegenschaftskataster überein. (§4 Abs. 2 LBOVVO)  
Zeichnerischer Teil nach §4 Abs. 2 LBOVVO bearbeitet.  
Stockach, den 05.01.2023  
Änderung: Stockach, den 24.03.2023 (GFH-Garage)  
Änderung: Stockach, den 16.06.2023

**VERMESSUNGSBÜRO KREUZ**  
Inh.: Dipl. Ing. (FH) Günter Schüttng  
Sachverständiger §5 Abs.2 LBOVVO  
Heideweg 3 78333 Stockach Tel.: 07771/9316-0 Fax.: 9316-2

Maßstab = 1 : 500

Für den Höhenanschluß wurde der Kanalplan der Gemeinde angehalten

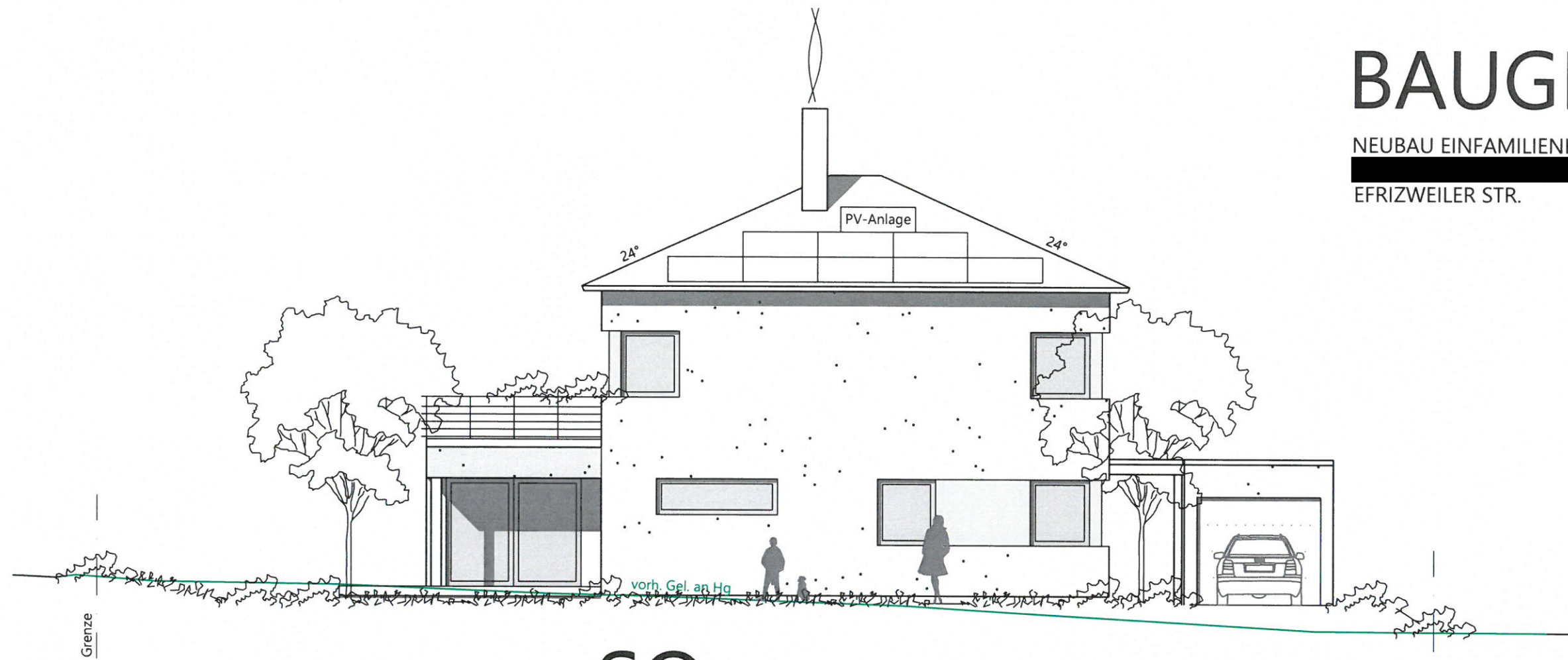
Keine Haftung für sonst. unterirdische Leitungen.

# BAUGESUCH

NEUBAU EINFAMILIENHAUS

EFRIZWEILER STR.

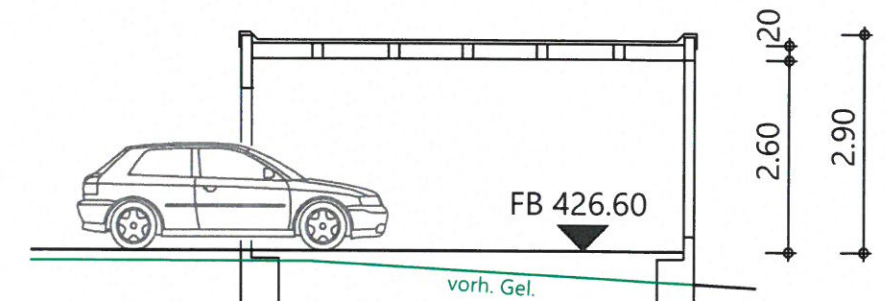
MARKDORF-RIEDHEIM



SO



NO



S 2

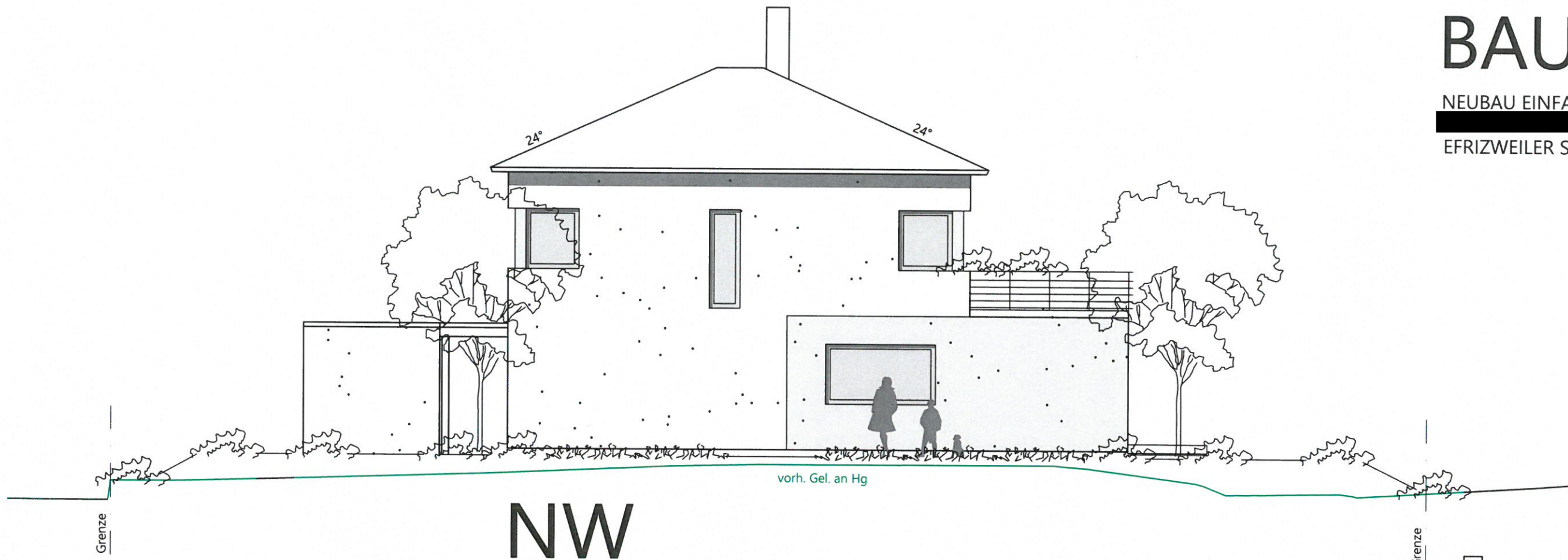
M 1:100

# BAUGESUCH

NEUBAU EINFAMILIENHAUS

EFRIZWEILER STR.

MARKDORF-RIEDHEIM



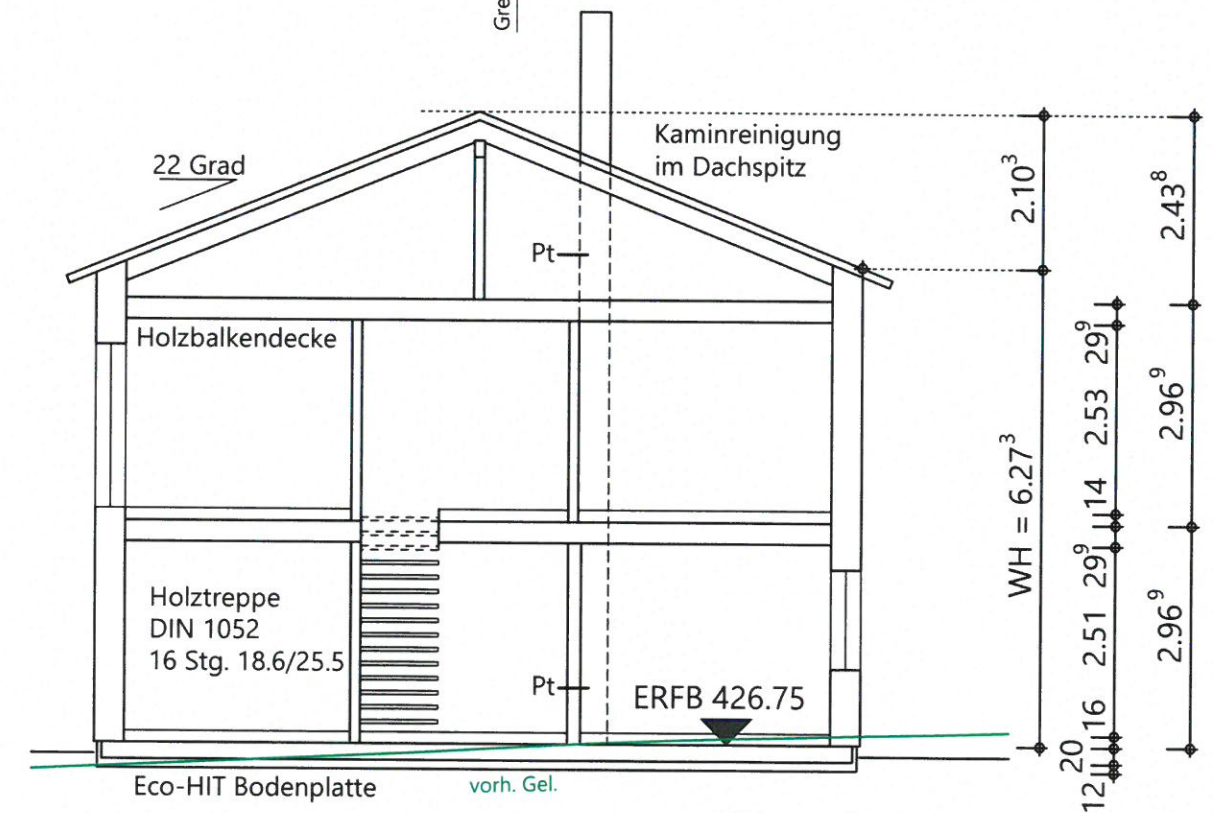
NW

Nachweis PV-Anlage:

- überbaute Fläche / Haus = 120.12m<sup>2</sup>
- Mindestleistung 0.06 KWp je m<sup>2</sup> überbaute Fläche = 7.21 PV-Leistung
- 405 W / je PV-Modul = 18 Module erforderlich



SW



S 1

M 1:100

WH = 6.27<sup>3</sup>

2.10<sup>3</sup>

2.43<sup>8</sup>

2.96<sup>9</sup>

2.96<sup>9</sup>

2.53 29<sup>9</sup>

1.14

2.51 29<sup>9</sup>

12.20

1.16

ERFB 426.75