
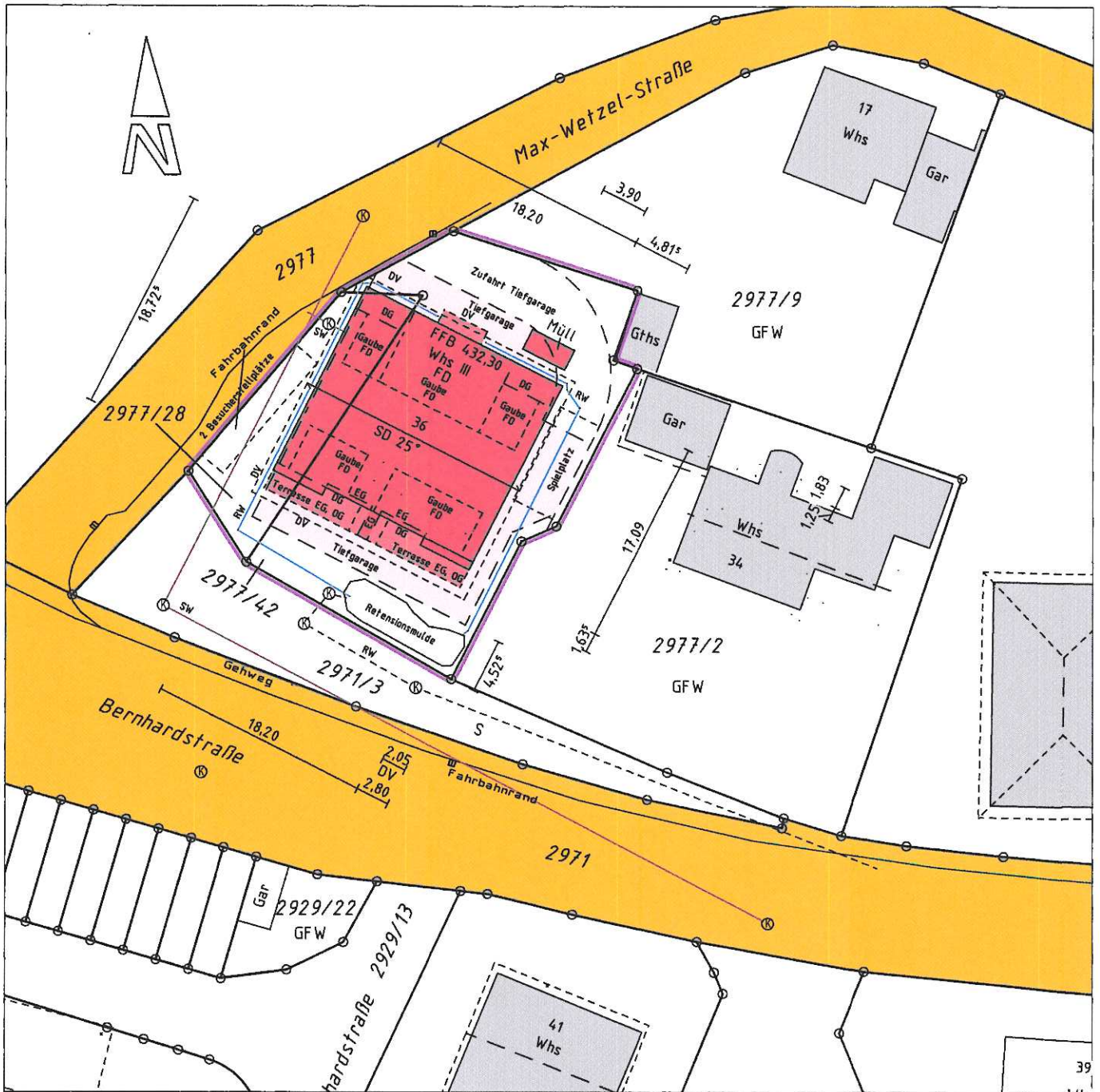


Lageplan


zeichnerischer Teil zum Bauantrag
(§ 4 LBOVVO)

Landkreis : Bodenseekreis
Gemeinde : Markdorf
Gemarkung : Markdorf

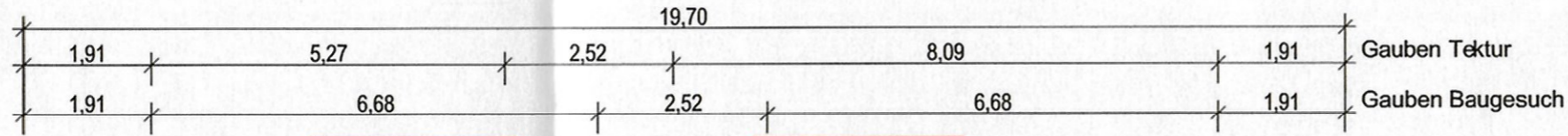


Hohenfels, den 15.02.2023

Auszug aus dem Liegenschaftskataster
Höhen im NN Höhensystem / Grundlage GNSS



+442,39⁵



Gauben Tektur

Gauben Baugesuch

Verkleinern bestehende Gaube

Erweiterung bestehende Gaube

Firstlinie gemäß Straßenverlauf

+440,30

Die Summe der Gesamtgaubenlänge sowie der Kubatur bleibt gleich wie in der ursprünglichen Genehmigung vom 12.08.2022.