














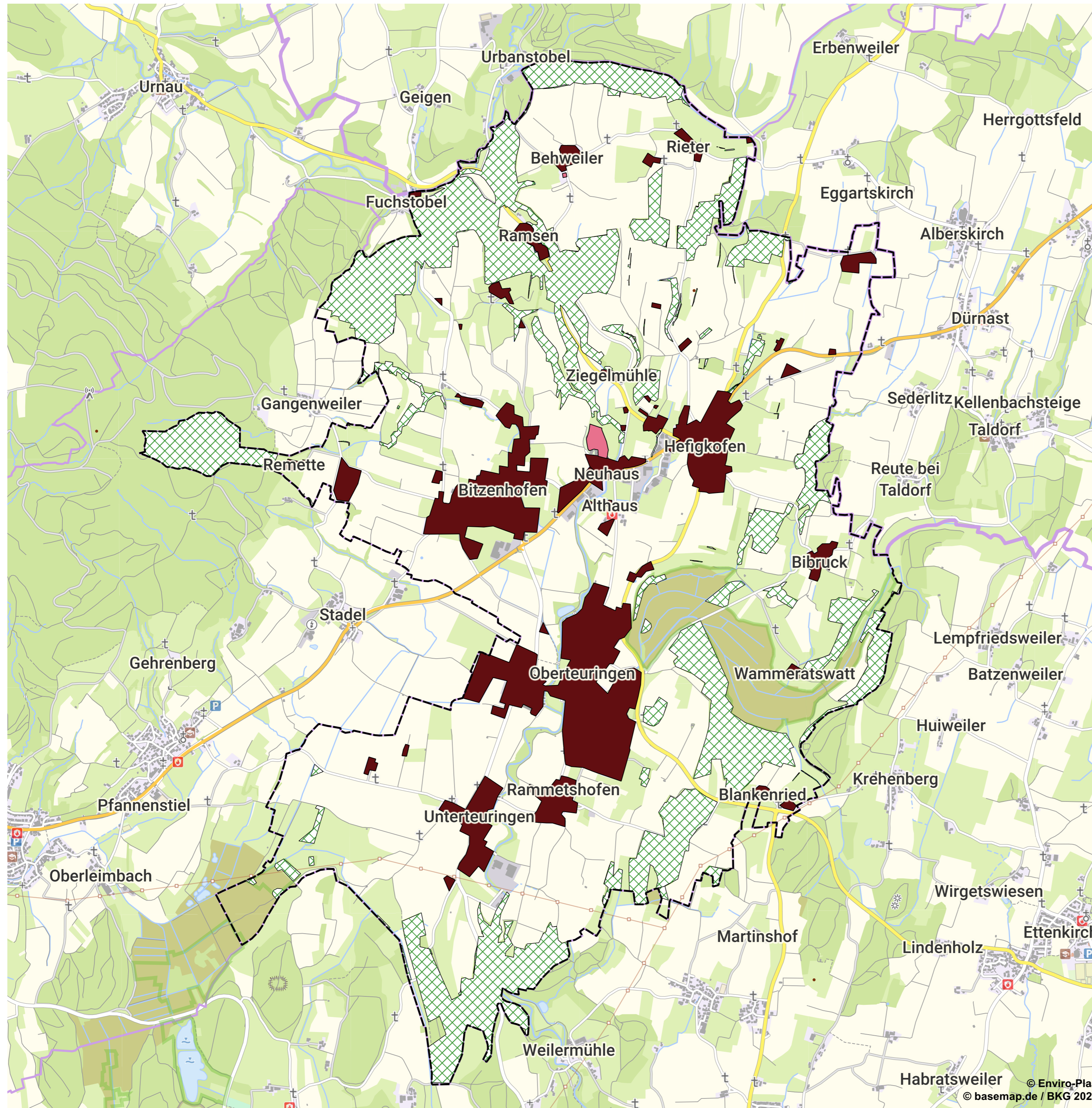
- Legende**
-  Gemeindegrenze
 -  Fauna-Flora-Habitat
 -  Landschaftsschutzgebiet
 -  Naturschutzgebiet
 -  Geschützte Biotope
 -  FFH-Mähwiesen
 -  Wasserschutz Zone I
 -  Wasserschutz Zone II
 -  Wasserschutz Zone I und II bzw. IIA
 -  Überschwemmungsgebiet
 -  Vorranggebiet für Natur u. Landschaft
 -  Vorranggebiet für besondere Waldfunktionen








Oberteuringen PV-Freiflächenanlage				
Schutzbedürftige Bereiche				
Gemeinde Oberteuringen				
Bearbeitet: swe	Zeichnung: rsc	Maßstab: 1:20.000 / A2	Blatt: 1.1	Datum: 03.01.2023



Enviro-Plan GmbH
 Hauptstraße 34
 55571 Odernheim
 Fon (06755) 96936-0
 Fax (06755) 96936-60
 www.enviro-plan.de



- Legende**
-  Gemeindegrenze
 -  Sport, Freizeit und Erholung
 -  Siedlung
 -  Wald

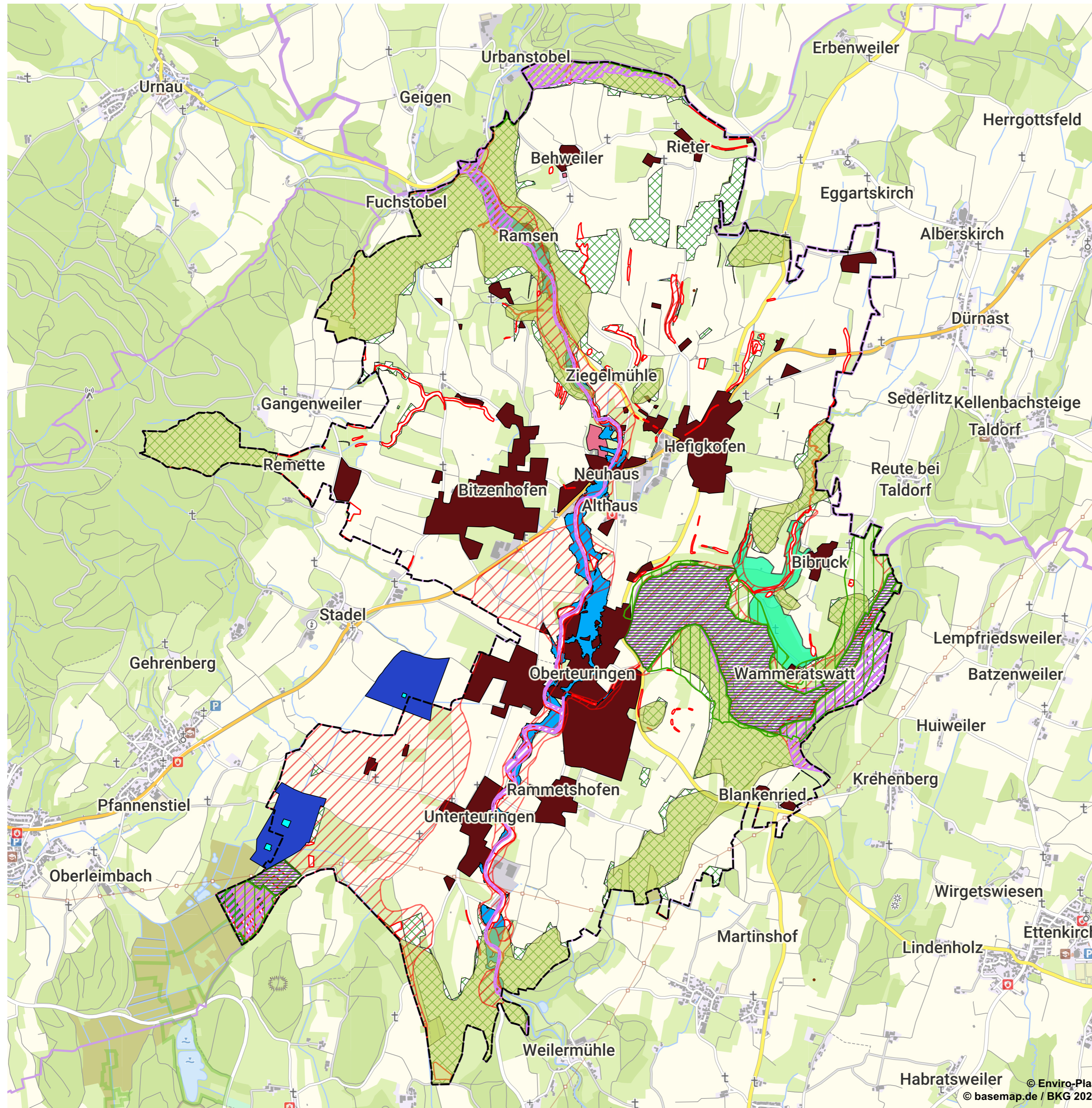


Oberteuringen PV-Freiflächenanlage				
Sonstige schutzbedürftige Bereiche				
Gemeinde Oberteuringen				
Bearbeitet: swe	Zeichnung: rsc	Maßstab: 1:20.000 / A2	Blatt: 1.2	Datum: 03.01.2023




Enviro-Plan GmbH
 Hauptstraße 34
 55571 Odernheim
 Fon (06755) 96936-0
 Fax (06755) 96936-60
 www.enviro-plan.de

© Enviro-Plan
 © basemap.de / BKG 2023



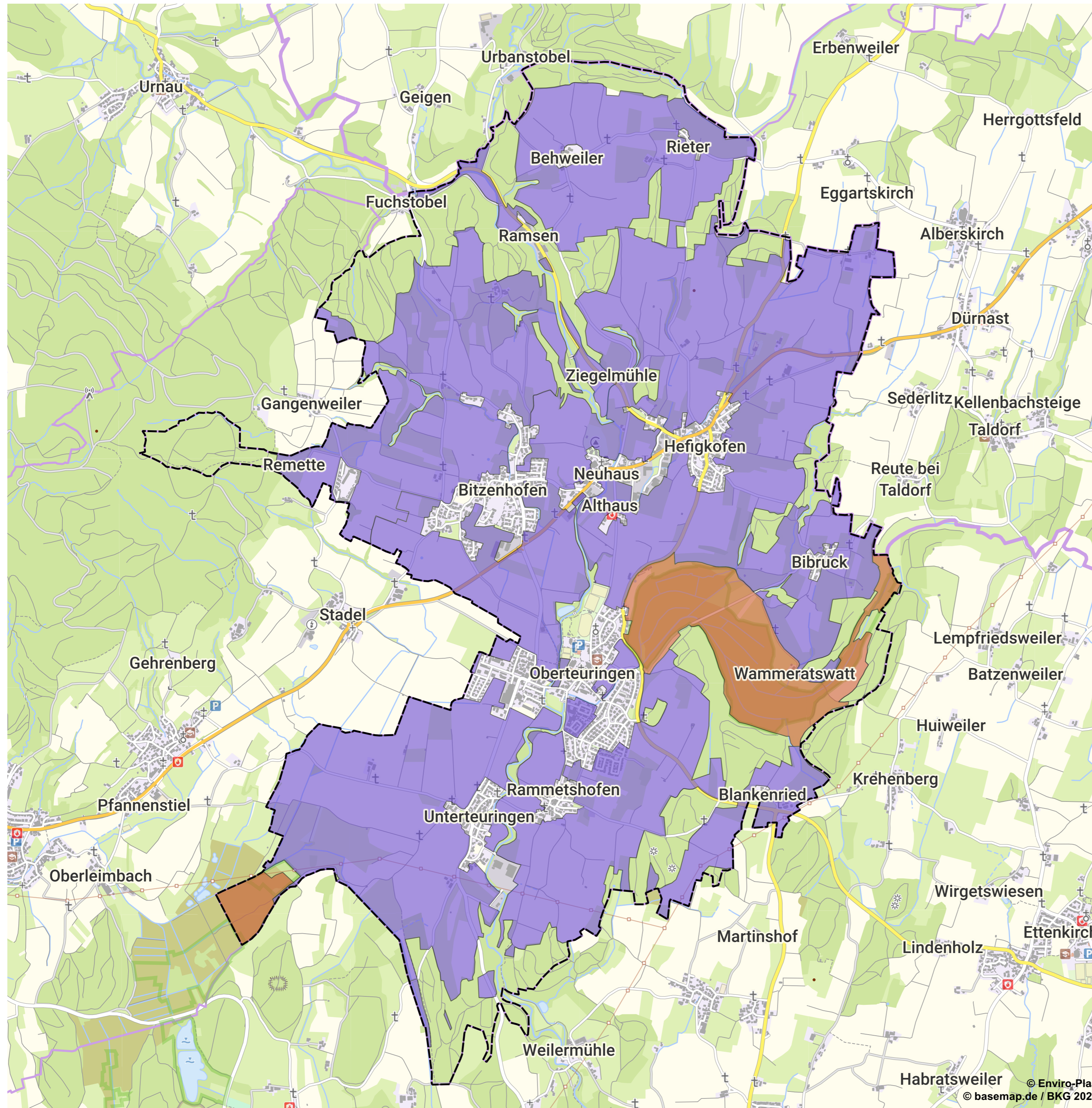
- Legende**
-  Gemeindegrenze
 -  Fauna-Flora-Habitat
 -  Landschaftsschutzgebiet
 -  Naturschutzgebiet
 -  Geschützte Biotope
 -  FFH-Mähwiesen
 -  Wasserschutz Zone I
 -  Wasserschutz Zone II
 -  Wasserschutz Zone I und II bzw. IIA
 -  Überschwemmungsgebiet
 -  Vorranggebiet für Natur u. Landschaft
 -  Vorranggebiet für besondere Waldfunktionen
 -  Sport, Freizeit und Erholung
 -  Siedlung
 -  Wald






Oberteuringen PV-Freiflächenanlage				
Ausschlussgebiete				
Gemeinde Oberteuringen				
Bearbeitet: swe	Zeichnung: rsc	Maßstab: 1:20.000 / A2	Blatt: 1.3	Datum: 03.01.2023



Enviro-Plan GmbH
 Hauptstraße 34
 55571 Odernheim
 Fon (06755) 96936-0
 Fax (06755) 96936-60
 www.enviro-plan.de



- Legende**
-  Gemeindegrenze
 -  Untergrenzflur
 -  Vorrangflur II

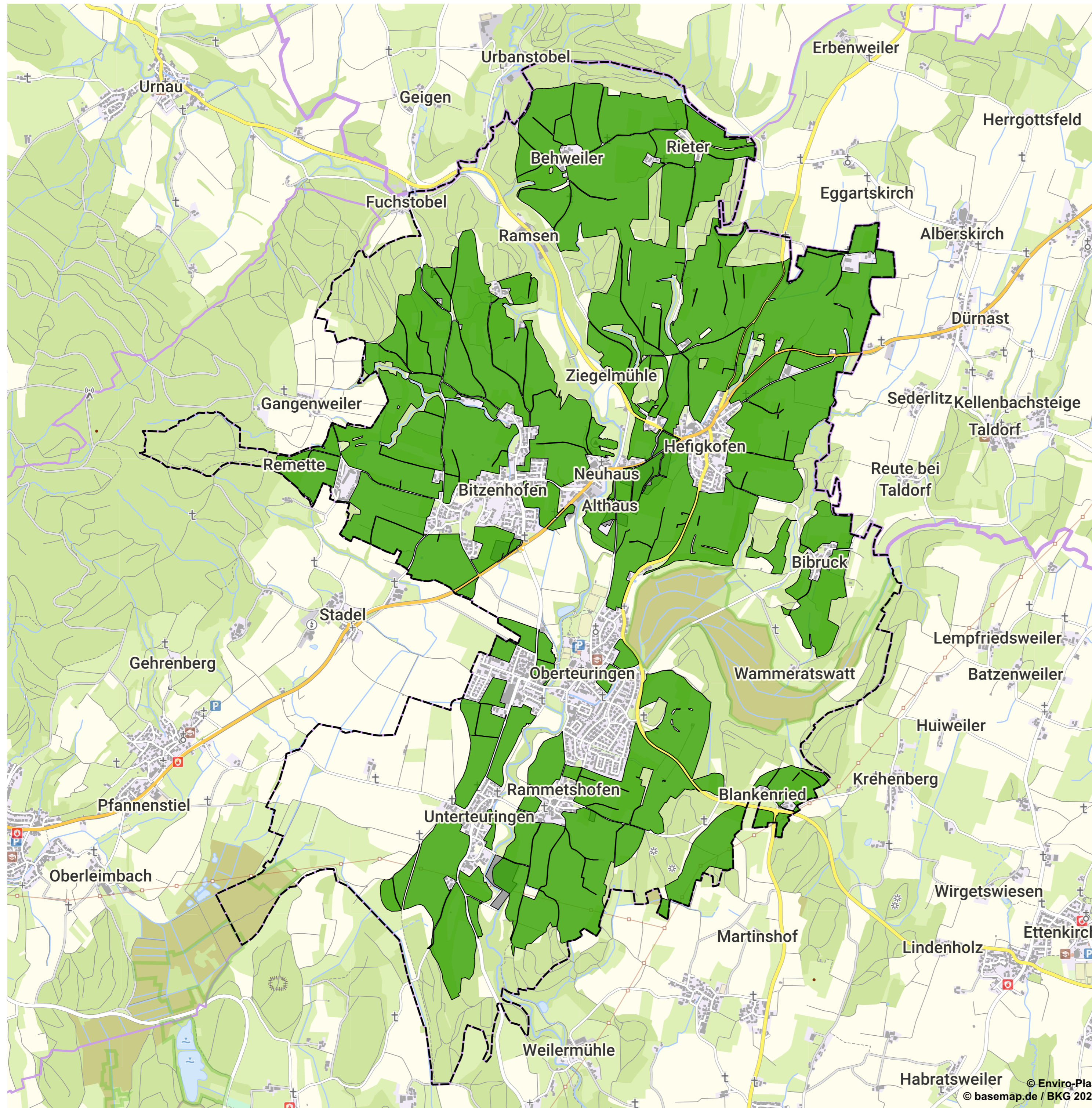





Oberteuringen PV-Freiflächenanlage				
Flurbilanz				
Gemeinde Oberteuringen				
Bearbeitet: swe	Zeichnung: rsc	Maßstab: 1:20.000 / A2	Blatt: 1.4	Datum: 03.01.2023



Enviro-Plan GmbH
 Hauptstraße 34
 55571 Odernheim
 Fon (06755) 96936-0
 Fax (06755) 96936-60
 www.enviro-plan.de

© Enviro-Plan
 © basemap.de / BKG 2023



- Legende**
-  Gemeindegrenze
 -  Potenzialfläche
 -  Gewerbe-, Industriegebiet



Oberteuringen PV-Freiflächenanlage				
PV-Freiflächenpotenzial über 1 ha				
Gemeinde Oberteuringen				
Bearbeitet: swe	Zeichnung: rsc	Maßstab: 1:20.000 / A2	Blatt: 1.5	Datum: 03.01.2023



Enviro-Plan GmbH
 Hauptstraße 34
 55571 Odernheim
 Fon (06755) 96936-0
 Fax (06755) 96936-60
 www.enviro-plan.de

© Enviro-Plan
 © basemap.de / BKG 2023