


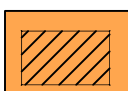









# Legende

-  33.41 Fettwiese mittlerer Standorte
-  44.30 Heckenzaun
-  45.30a zu erhaltender Baum
-  Bestandsgebäude
-  geplante Straßenführung, Zuwegungen
-  60.21 Versiegelte Verkehrsfläche (Asphalt)
-  Sonderbaufläche (60.10 versiegelbare Fläche; 60.50/60.60 Kleine Grünfläche/Garten)
-  Ferienchalets mit Dachbegrünung (60.10 versiegelbare Fläche; 60.50 Kleine Grünfläche)
-  geschütztes Offenlandbiotop (182224353479)
-  Grenze des räumlichen Geltungsbereiches





**meixner**<sup>®</sup>  
Stadtentwicklung

Otto-Lilienthal-Str. 4 T. 07541/38875-0  
88046 Friedrichshafen M. info@meixner-stadtentwicklung.de

Vorhabenbezogener Bebauungsplan	PROJEKT	MGS- 11389-001
"Campingchalets Wirthshof"	MASSNAHME	MGS-19-092
Stadt Markdorf	BEARBEITET	04.09.2020
Entwurf Umweltbericht Maßnahmen		alue/nisc
	Maßstab	1:500