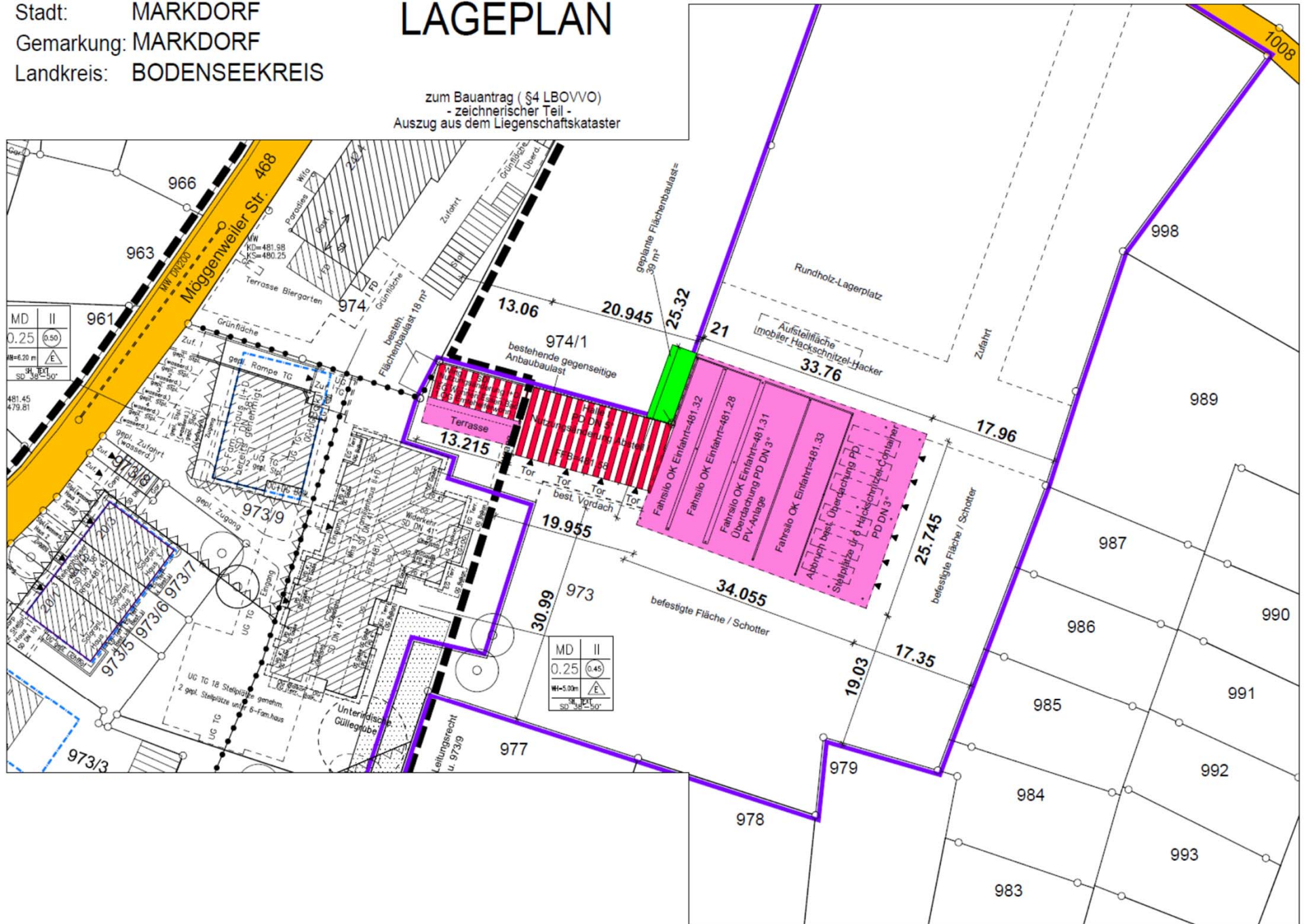


# Lageplan

Stadt: MARKDORF  
 Gemarkung: MARKDORF  
 Landkreis: BODENSEE-KREIS

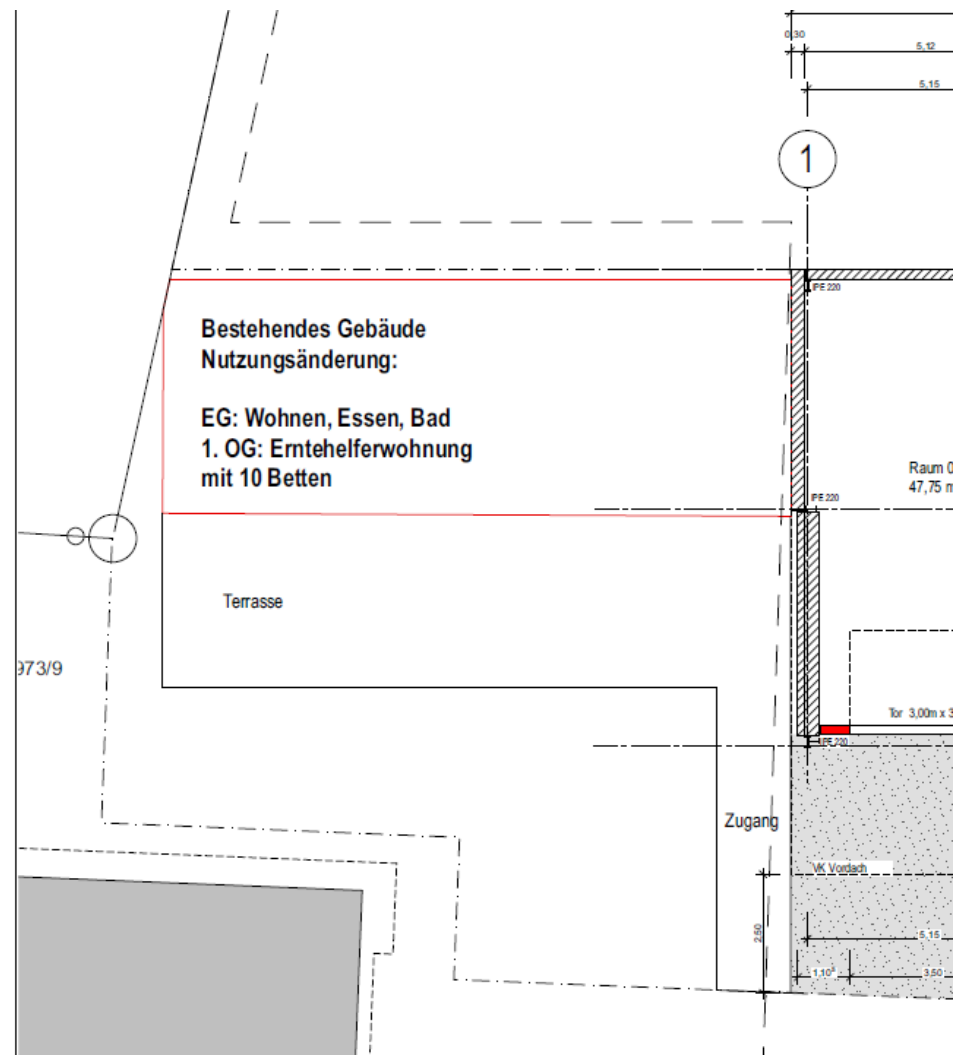
## LAGEPLAN

zum Bauantrag (§4 LBOVVO)  
 - zeichnerischer Teil -  
 Auszug aus dem Liegenschaftskataster



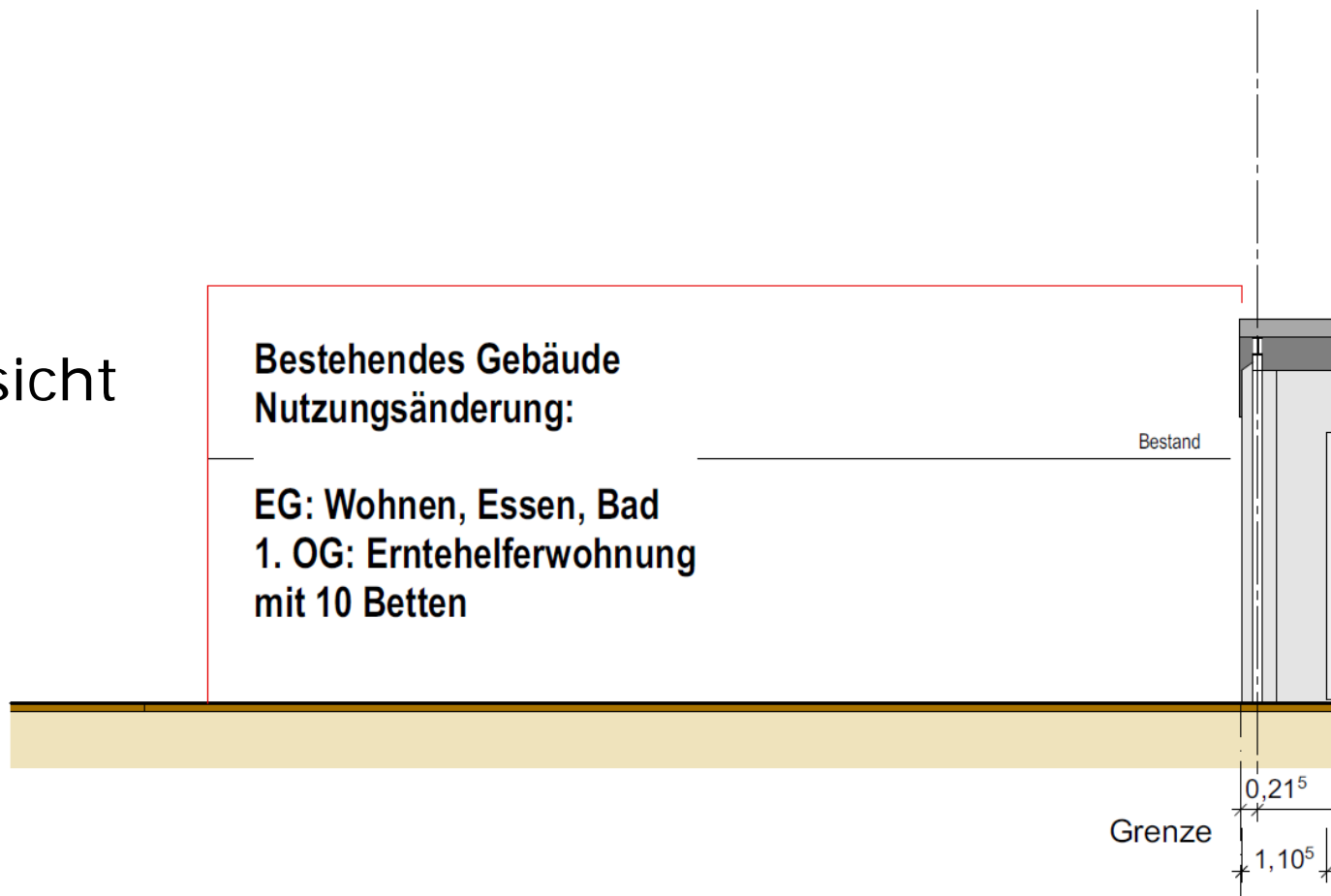
# 1. Nutzungsänderung eines bestehenden Gebäudes für eine Erntehelfer-Unterkunft

## Grundriss



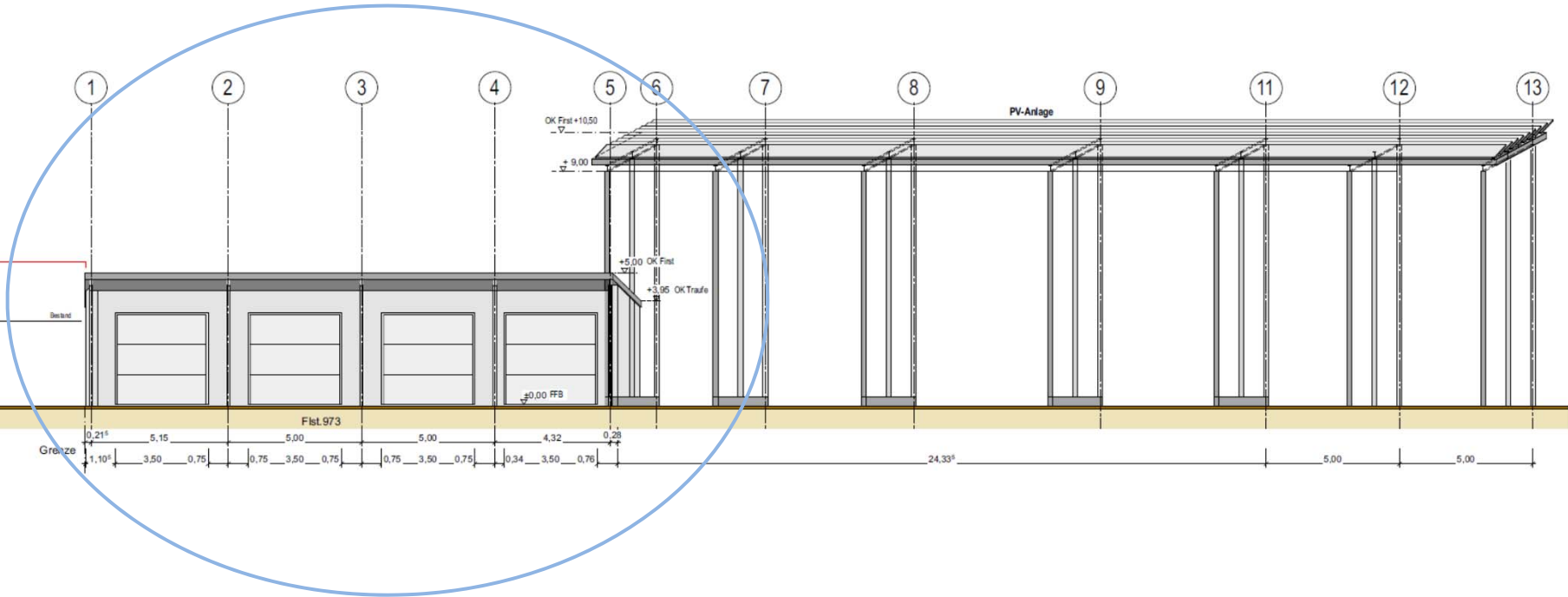
# 1. Nutzungsänderung eines bestehenden Gebäudes für eine Erntehelfer-Unterkunft

Ansicht

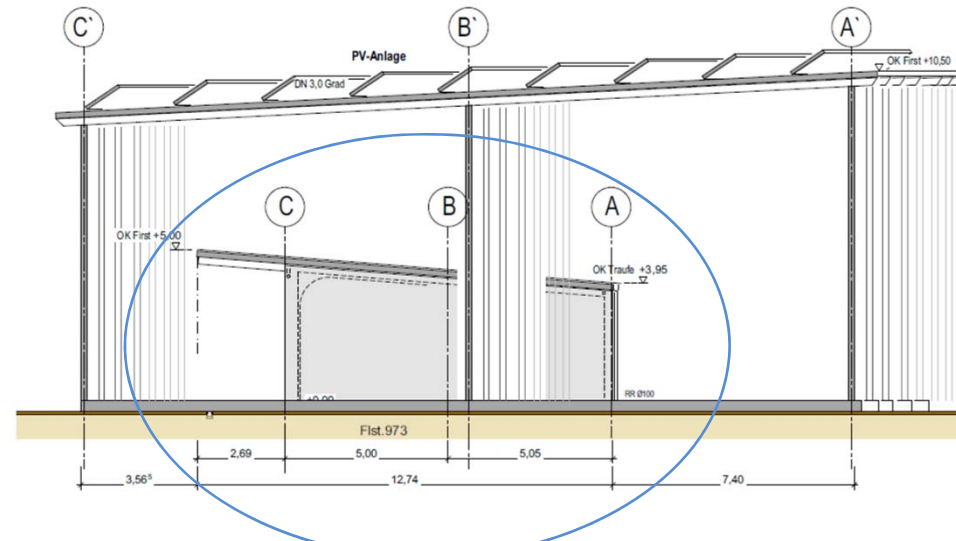


# 2. Nutzungsänderung für eine bestehende Halle

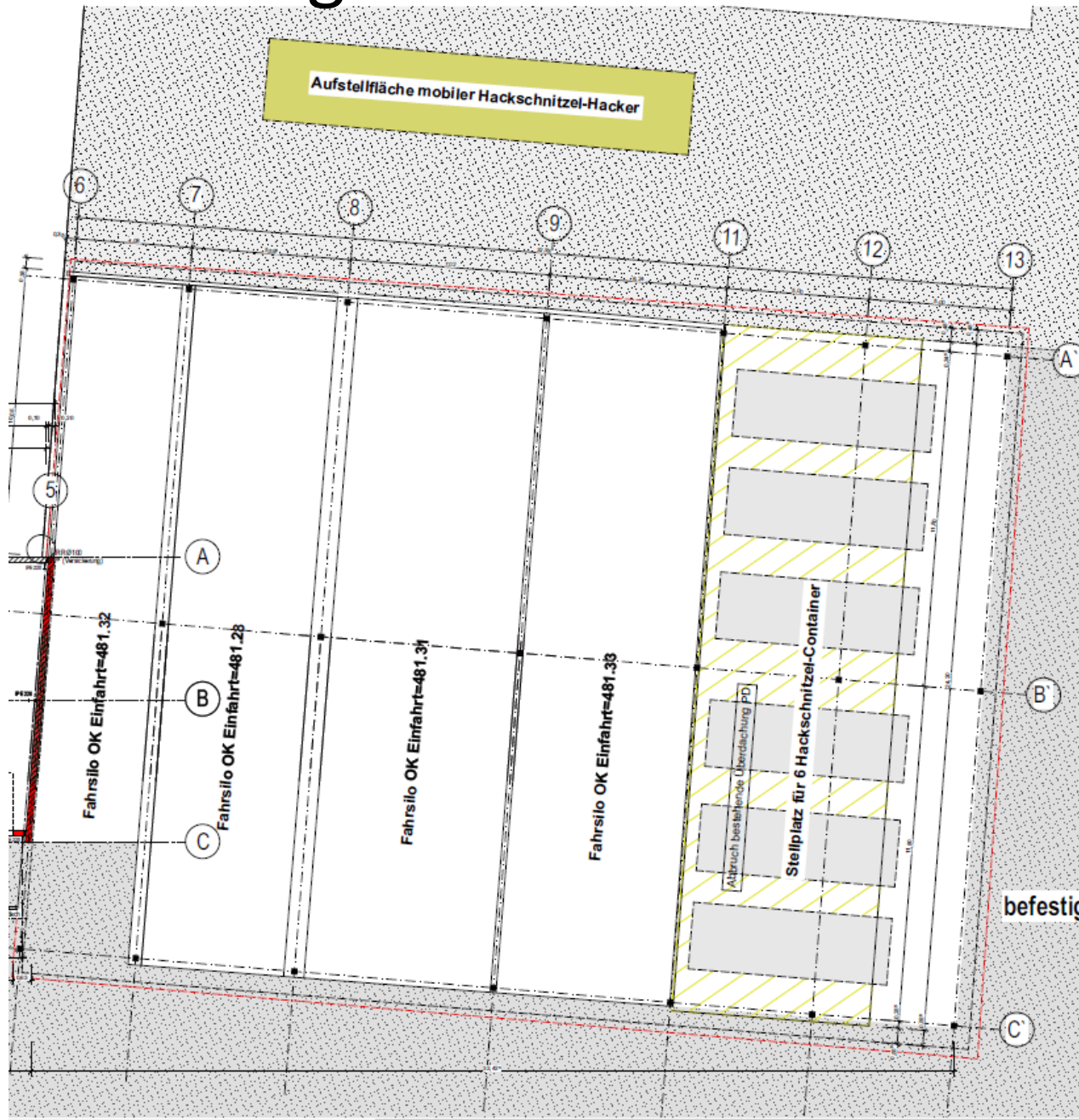
## Ansicht Süd



## Ansicht Ost

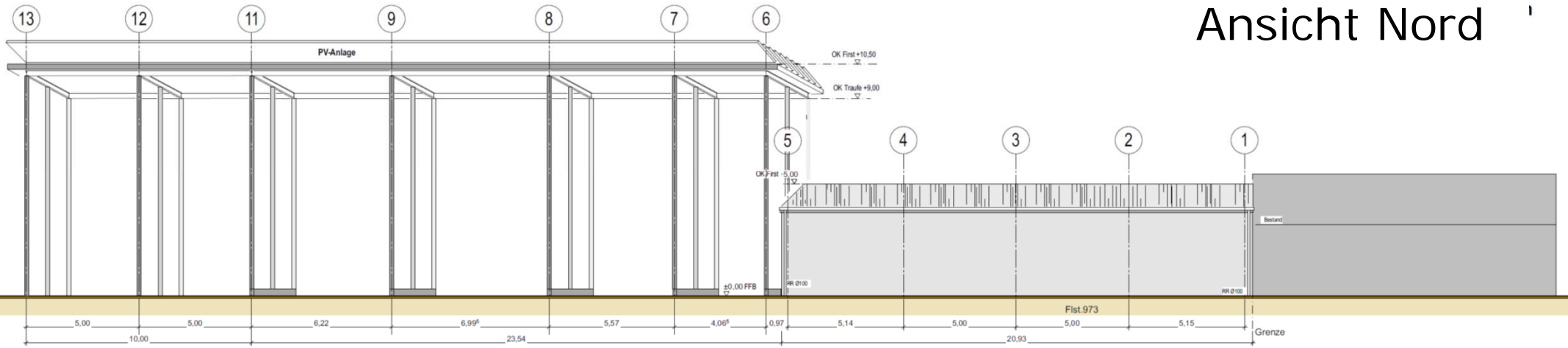


### 3. Überdachung der bestehenden Fahrsilos für ein Hackschnitzel-Lager



Grundriss

# Ansicht Nord



# Schnitt

